

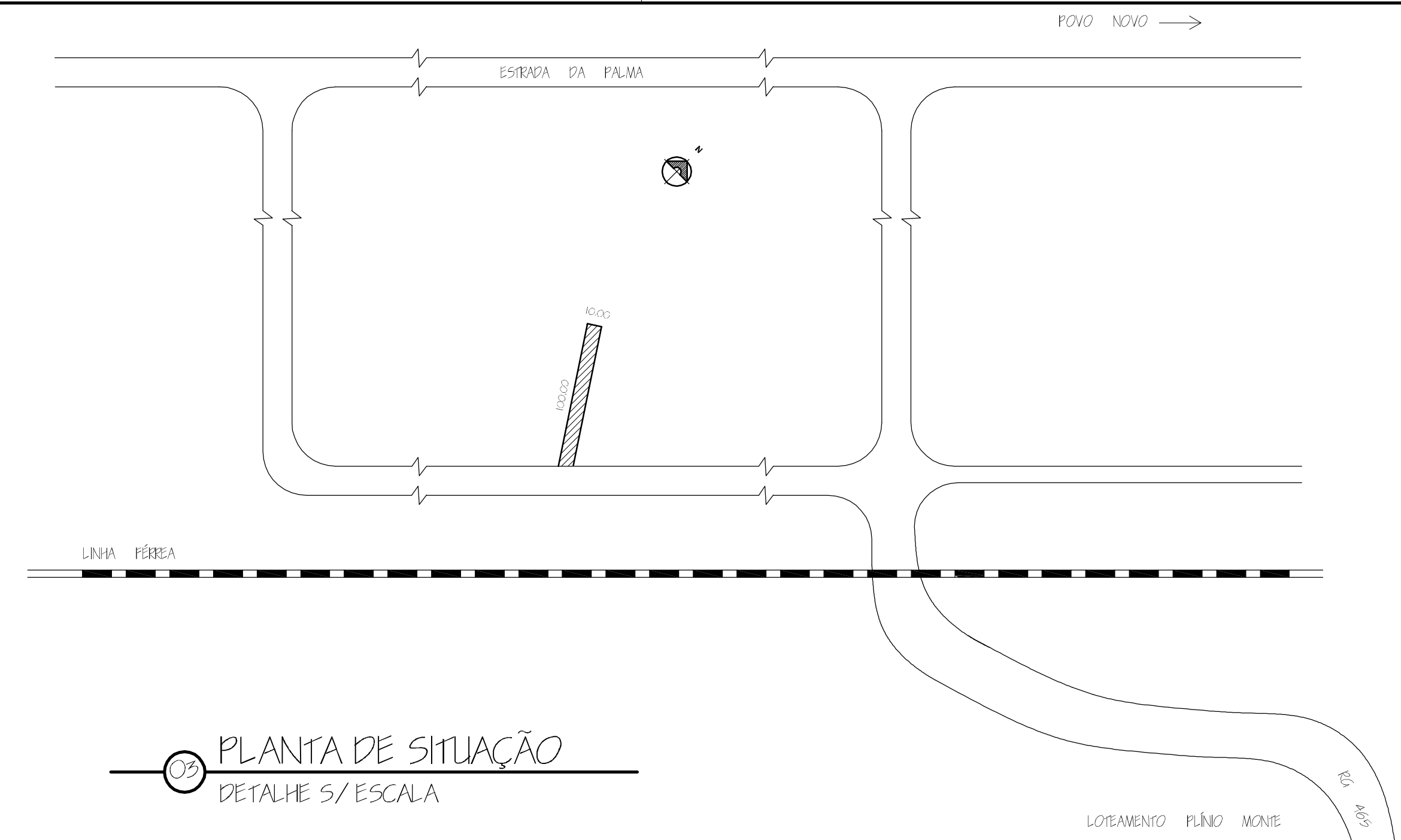


02 PLANTA DE LOCALIZAÇÃO E COBERTURA  
ESCALA 1:100

Legenda:

 Cobertura existente  
 Cobertura à construir



03 PLANTA DE SITUAÇÃO  
DETALHE S/ ESCALA

**SMCP** **prefeitura**  
**secretaria municipal de coordenação e planejamento** **municipal**

AMPLIAÇÃO DA UNIDADE BÁSICA DE SAÚDE - ESF  
Localidade de Domingos Petrolina

PROJETO ARQUITETÔNICO

RESPONSÁVEL TÉCNICA DO PROJETO  
SIMONE ALVES AMARAL  
Arquiteta e Urbanista - CREA/RS - 109329-D

## PLANTA DE SITUAÇÃO LOCALIZAÇÃO E COBERTURA

desenho Simone/Tiago
Revisão Autor
escala indicada
data MAIO/2009
prancha

01b